

Чертеж межевания территории

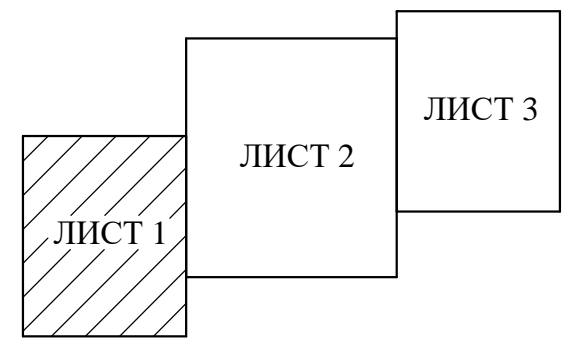
СИТУАЦИОННЫЙ ПЛАН



63:31:1101011



СХЕМА РАСПОЛОЖЕНИЯ ЛИСТОВ



Условные обозначения:

- Границы элемента планировочной структуры - в границах территориальной зоны «Ж2 Зона застройки малоэтажными жилыми домами» застроенной многоквартирными домами № 4, № 6, № 7, № 9, № 10, № 11 по улице Первомайская в поселке Сургут сельского поселения Сургут муниципального района Сергиевский Самарской области
- Проектируемые границы образуемого земельного участка
- Граница кадастрового квартала
- Контур объекта капитального строительства согласно сведениям ЕГРН
- Земельный участок согласно сведениям ЕГРН
- Проектируемый земельный участок с обозначением :ЗУ1
- Кадастровый номер объекта капитального строительства
- Кадастровый номер земельного участка
- :ЗУ1
- Кадастровый номер кадастрового квартала
- Территориальная зона (Зона застройки малоэтажными жилыми домами)
- Характерная точка границы земельного участка
- Характерная точка границ элемента планировочной структуры - в границах территориальной зоны «Ж2 Зона застройки малоэтажными жилыми домами» застроенной многоквартирными домами № 12, по улице Первомайская в поселке Сургут сельского поселения Сургут муниципального района Сергиевский Самарской области

Каталог координат точек (углов поворота), дирекционных направлений и длин линий границы земельного участка

Назва точки	Х	У	Расстояние	Дирекционный угол
1	468279,30	2245260,85	24,68	56°45'15"
2	468292,83	2245281,49	1,57	108°12'14"
3	468291,37	2245282,98	1,59	127°35'26"
4	468291,37	2245284,24	42,66	145°43'04"
5	468256,12	2245308,27	26,71	236°15'02"
6	468241,28	2245286,06	45,62	326°27'10"

7	468245,94	2245289,09	0,25	87°42'34"
8	468245,95	2245289,34	0,25	177°42'34"
9	468245,70	2245289,35	0,25	267°42'34"
10	468245,69	2245289,10	0,25	357°42'34"
11	468249,29	2245294,41	0,25	90°00'00"
12	468249,29	2245294,66	0,25	177°42'34"
13	468249,04	2245294,67	0,25	270°00'00"
14	468249,04	2245294,42	0,25	357°42'34"
15	468249,29	2245294,41	0,25	90°00'00"

15	468253,54	2245300,12	0,25	87°42'34"
16	468253,55	2245300,37	0,25	180°00'00"
17	468253,30	2245300,37	0,25	267°42'34"
18	468253,29	2245300,12	0,25	0°00'00"
19	468253,54	2245300,12	0,25	180°00'00"
20	468257,94	2245306,45	0,25	90°00'00"
21	468257,94	2245306,70	0,25	180°00'00"
22	468257,69	2245306,70	0,25	270°00'00"
23	468257,69	2245306,45	0,25	0°00'00"

Назва точки	Координаты		Расстояние	Дирекционный угол
	Х	У		
t1	468167,03	2245082,61	71,31	58°25'23"
t2	468204,37	2245143,36	165,41	55°50'11"
t3	468297,26	2245280,23	55,55	145°43'04"
t4	468251,36	2245311,52	52,59	55°20'56"
t5	468281,26	2245354,78	55,13	325°49'53"
t6	468326,87	2245323,82	117,98	55°48'46"
t7	468393,16	2245421,41	40,40	59°57'03"
t8	468413,39	2245456,38	17,71	59°58'27"
t9	468422,25	2245471,71	15,03	59°56'18"
t10	468429,78	2245484,72	96,69	146°39'42"
t11	468349,00	2245537,86	100,55	51°19'37"

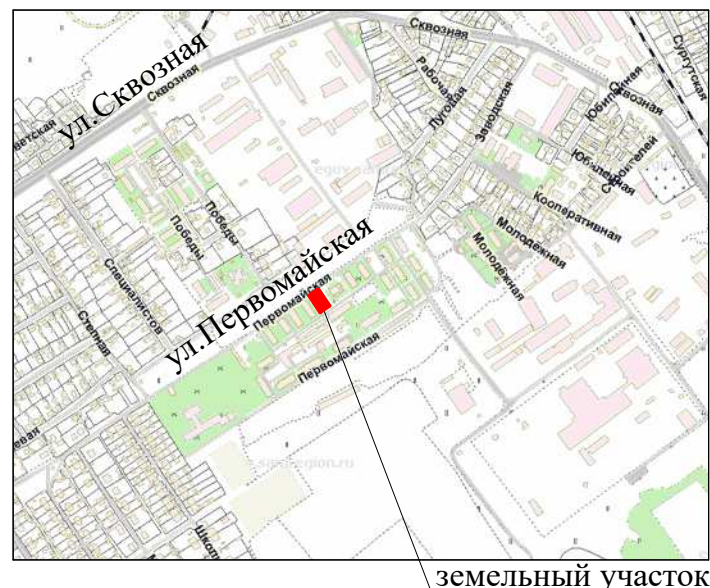
t12	468411,83	2245616,36	41,75	320°43'30"
t13	468444,15	2245589,93	34,55	47°58'06"
t14	468467,28	2245615,59	172,20	122°55'50"
t15	468373,67	2245760,12	0,41	212°09'08"
t16	468373,67	2245759,90	17,73	140°22'35"
t17	468359,66	2245771,21	3,07	165°27'56"
t18	468356,69	2245771,98	6,90	231°46'05"
t19	468352,42	2245766,56	26,89	231°49'34"
t20	468335,80	2245745,42	9,99	321°30'05"
t21	468343,62	2245739,20	37,63	321°19'59"
t22	468373,00	2245715,69	39,31	231°19'11"
t23	468348,43	2245685,00	37,61	141°19'33"
t24	468319,07	2245708,50	184,41	231°19'29"
t25	468203,83	2245564,53	48,51	326°39'49"
t26	468244,36	2245537,87	28,57	326°39'57"
t27	468268,23	2245522,17	94,48	237°43'59"
t28	468217,79	2245442,28	54,01	327°05'34"

t29	468263,13	2245412,94	18,39	328°49'02"
t30	468278,86	2245403,42	51,38	236°44'12"
t31	468250,68	2245360,46	34,19	236°08'17"
t32	468231,63	2245332,07	8,82	146°19'41"
t33	468224,29	2245329,96	9,84	237°42'46"
t34	468219,57	2245329,49	9,36	147°39'03"
t35	468211,66	2245334,50	8,84	57°42'46"
t36	468216,38	2245341,97	13,18	146°34'31"
t37	468205,38	2245349,23	39,18	146°57'32"
t38	468172,54	2245370,59	112,30	238°41'17"
t39	468114,18	2245274,65	93,49	237°42'20"
t40	468064,23	2245195,62	39,16	237°42'22"
t41	468043,31	2245162,52	86,49	327°08'19"
t42	468115,96	2245115,59	22,74	326°50'27"
t43	468135,00	2245103,15	7,59	326°50'01"
t44	468141,35	2245099,00	24,42	326°51'47"
t45	468161,80	2245085,65	6,05	329°49'56"
t46	468167,03	2245082,61		

Администрация сельского поселения Сургут муниципального района Сергиевский Самарской области						Изменения в проект межевания территории объекта: «Проект межевания территории в границах территориальной зоны «Ж2 Зона застройки малоэтажными жилыми домами» застроенной многоквартирными домами № 4, № 6, № 7, № 9, № 10, № 11 по улице Первомайская в поселке Сургут сельского поселения Сургут муниципального района Сергиевский Самарской области» в границах сельского поселения Сургут муниципального района Сергиевский Самарской области»		
Изм	Кол.уч	Лист	№ док	Подпись	Дата	Стдия	Лист	Листов
						ПМТ	1	3
Основная часть								
Разработал	Ю.Р.Абзалетдинов				24.07.2020	Чертеж межевания территории, с обозначением границ образуемых и изменяемых земельных участков на кадастровом плане территории		
Проверил	А.В.Урошни				24.07.2020	Масштаб 1:500		
						ООО "ТЕХНО-ПЛАН"		

Чертеж межевания территории

СИТУАЦИОННЫЙ ПЛАН



земельный участок

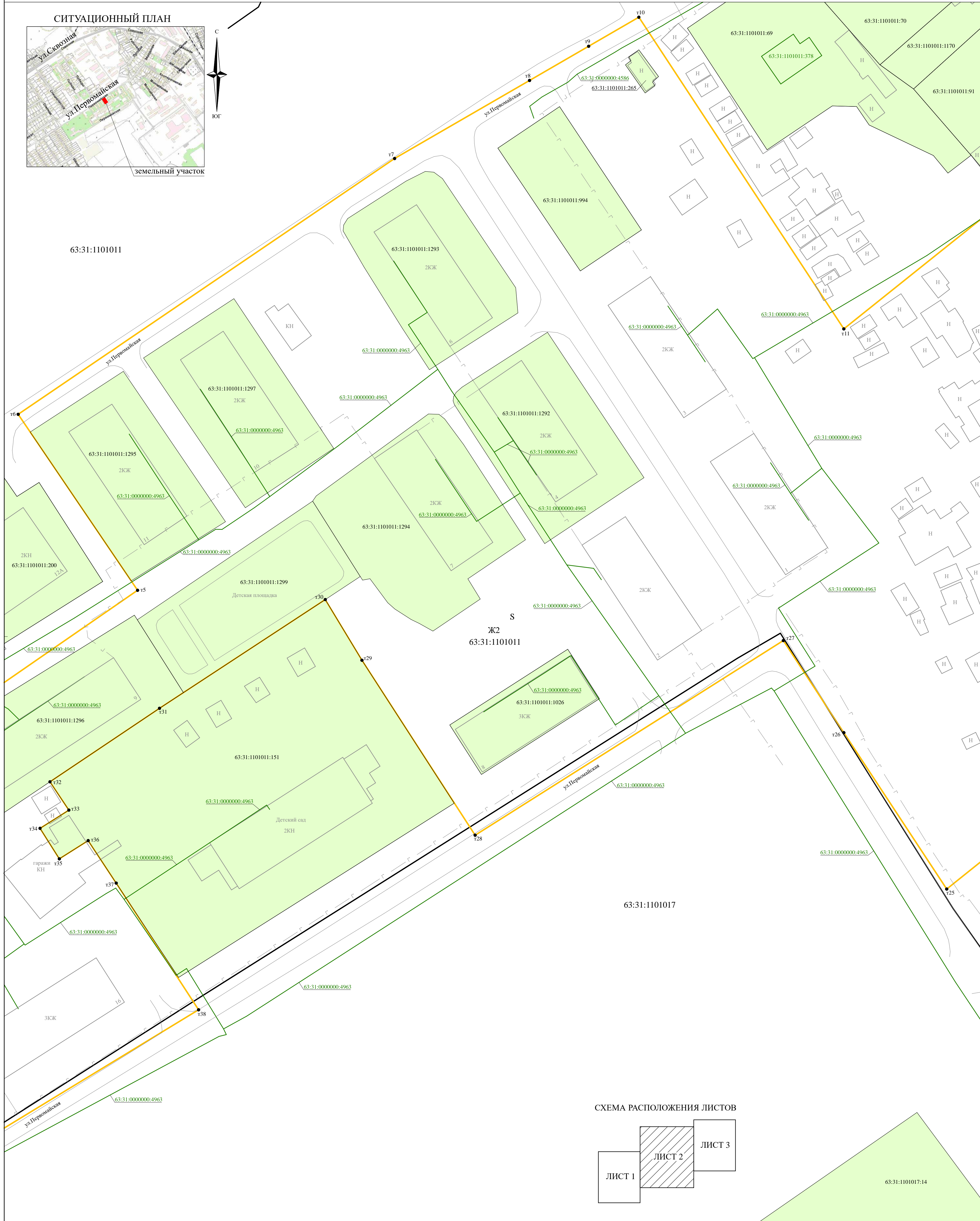
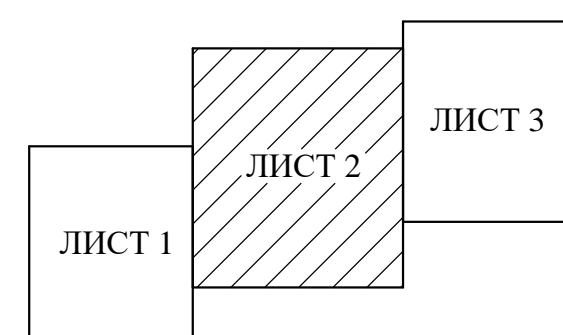


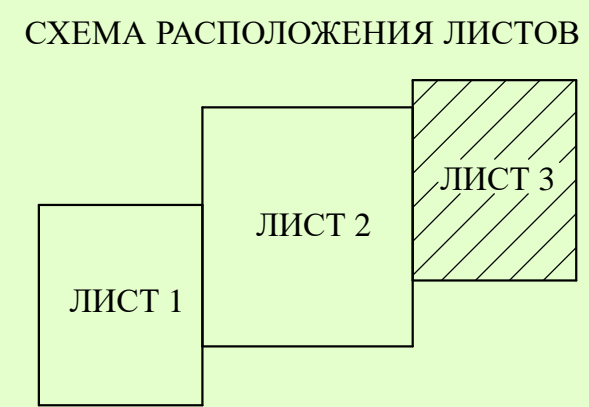
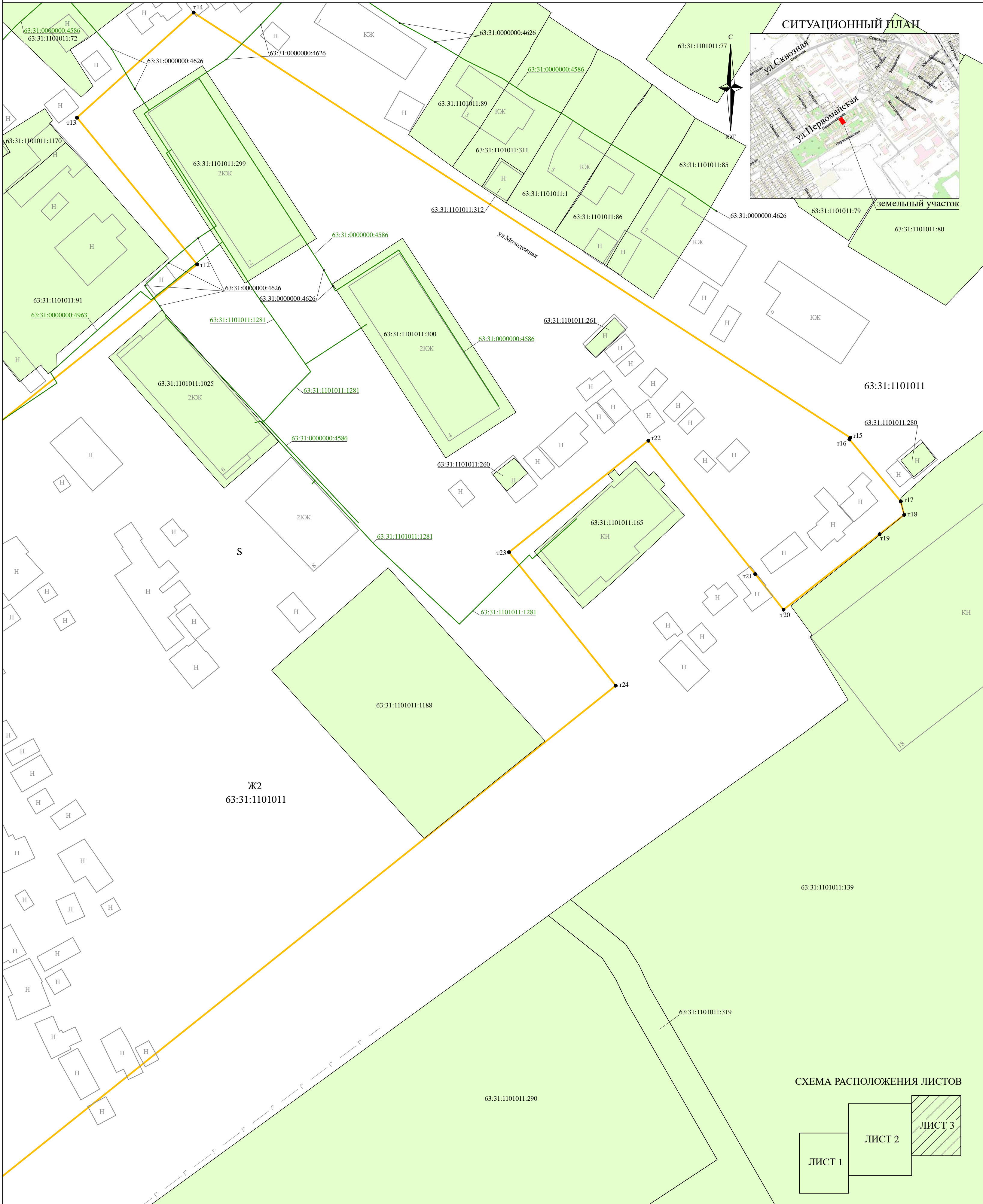
СХЕМА РАСПОЛОЖЕНИЯ ЛИСТОВ



- Условные обозначения:**
- Границы элемента планировочной структуры - в границах территориальной зоны «Ж2 Зона застройки малоэтажными жилыми домами» застроенной многоквартирными домами № 4, № 6, № 7, № 9, № 10, № 11 по улице Первомайская в поселке Сургут сельского поселения Сургут муниципального района Сергиевский Самарской области
 - Проектируемые границы образуемого земельного участка
 - Граница кадастрового квартала
 - Контур объекта капитального строительства согласно сведениям ЕГРН
 - Земельный участок согласно сведениям ЕГРН
 - Проектируемый земельный участок с обозначением :ЗУ1
 - 63:31:0000000:4963 Кадастровый номер объекта капитального строительства
 - 63:31:0000000:4623 Кадастровый номер земельного участка
 - :ЗУ1 Проектируемый земельный участок
 - 63:31:1101011 Кадастровый номер кадастрового квартала
 - Ж2 Территориальная зона (Зона застройки малоэтажными жилыми домами)
 - t Характерная точка границ земельного участка
 - t10 Характерная точка границ элемента планировочной структуры - в границах территориальной зоны «Ж2 Зона застройки малоэтажными жилыми домами» застроенной многоквартирными домами № 12, по улице Первомайская в поселке Сургут сельского поселения Сургут муниципального района Сергиевский Самарской области

Администрация сельского поселения Сургут муниципального района Сергиевский Самарской области						Изменения в проект межевания территории объекта: «Проект межевания территории в границах территориальной зоны «Ж2 Зона застройки малоэтажными жилыми домами» застроенная многоквартирными домами № 4, № 6, № 7, № 9, № 10, № 11 по улице Первомайская в поселке Сургут сельского поселения Сургут муниципального района Сергиевский Самарской области» в границах сельского поселения Сургут муниципального района Сергиевский Самарской области»		
Изм	Кол.уч	Лист	№ док	Подпись	Дата	Проект межевания территории		
						Основная часть		
						Статья	Лист	Листов
						ПМТ	2	3
Разработал	Ю.Р.Абзалетдинов				24.07.2020	Чертеж межевания территории, с обозначением границ образуемых и изменяемых земельных участков на кадастровом плане территории Масштаб 1:500		
Проверил	А.В.Уропин				24.07.2020	ООО «ТЕХНО-ПЛАН»		

Чертеж межевания территории



Условные обозначения:

- Границы элемента планировочной структуры - в границах территориальной зоны «Ж2 Зона застройки малоэтажными жилыми домами» застроенной многоквартирными домами № 4, № 6, № 7, № 9, № 10, № 11 по улице Первомайская в поселке Сургут сельского поселения Сургут муниципального района Сергиевский Самарской области
- Проектируемые границы образуемого земельного участка
- Граница кадастрового квартала
- Контур объекта капитального строительства согласно сведениям ЕГРН
- Земельный участок согласно сведениям ЕГРН
- Проектируемый земельный участок с обозначением :ЗУ1
- 63:31:0000000:4963 Кадастровый номер объекта капитального строительства
- 63:31:0000000:4623 Кадастровый номер земельного участка
- :ЗУ1 Проектируемый земельный участок
- 63:31:1101011 Кадастровый номер кадастрового квартала
- Ж2 Территориальная зона (Зона застройки малоэтажными жилыми домами)
- Характерная точка границ земельного участка
- Характерная точка границ элемента планировочной структуры - в границах территориальной зоны «Ж2 Зона застройки малоэтажными жилыми домами» застроенной многоквартирными домами № 4, № 6, № 7, № 9, № 10, № 11 по улице Первомайская в поселке Сургут сельского поселения Сургут муниципального района Сергиевский Самарской области

Администрация сельского поселения Сургут муниципального района Сергиевский Самарской области						Изменения в проект межевания территории объекта: «Проект межевания территории в границах территориальной зоны «Ж2 Зона застройки малоэтажными жилыми домами» застроенная многоквартирными домами № 4, № 6, № 7, № 9, № 10, № 11 по улице Первомайская в поселке Сургут сельского поселения Сургут муниципального района Сергиевский Самарской области» в границах сельского поселения Сургут муниципального района Сергиевский Самарской области»					
Изм	Кол.уч	Лист	№ док	Подпись	Дата	Проект межевания территории Основная часть			Стадия	Лист	Листов
									ПМТ	3	3
Разработал	Ю.Р.Абзалетдинов				24.07.2020	Чертеж межевания территории, с обозначением границ образуемых и изменяемых земельных участков на кадастровом плане территории Масштаб 1:500			ООО "ТЕХНО-ПЛАН"		
Проверил	А.В.Урюпин				24.07.2020						